

涌头社区银图电器项目房屋权籍调查明细表



标图建库号：44190011901-1


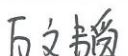




镇（街）城市更新管理机构盖章：

时间： 年 月 日

单位：m²

序号	土地性质	宗地号（地号）	房屋所有人	用地面积	土地证号	实际用途	建筑占地面积	建筑总面积	房屋等建（构）建筑物情况					备注
									有房屋所有权证				无房屋所有权证	
									登记面积	登记用途	房产证号	竣工时间	建筑面积	
	1	2	3	4	5	6	7	8	9	10	11	12	13	14
1	国有	441912001008GB00018	银图（东莞）电器有限公司	28738.35	粤（2020）东莞不动产权第0038593号	厂房	13543.04	29613.35	11021.94	工业	粤（2020）东莞不动产权第0038593号	/	8368.23	
					粤（2020）东莞不动产权第0031927号				5460.78	工业	粤（2020）东莞不动产权第0031927号	/		
					粤（2020）东莞不动产权第0031925号				4762.40	工业	粤（2020）东莞不动产权第0031925号	/		
1	集体	/	/	/	/	/	/	/	/	/	/	/	/	
	国有	合 计		28738.35	/	/	13543.04	29613.35	21245.12	/	/	/	8368.23	
	集体	合 计		/	/	/	/	/	/	/	/	/	/	
	总 合 计			28738.35	/	/	13543.04	29613.35	21245.12	/	/	/	8368.23	

调查单位（测绘单位）： 				村（居）委会： 				镇不动产登记中心： 					
--	--	--	--	--	--	--	--	--	--	--	--	--	--

经办人： 	负责人： 	经办人： 	负责人： 	经办人： 	负责人： 
--	--	--	--	--	--

填表说明：  
1. 宗地排列顺序，先列国有，再列集体，根据国有、集体地块数分别调整行数；对涉及到用地面积项，做合计栏。  
2. 土地使用人与房产所有人不一致，并在“备注”中注明土地使用者。  
3. “建筑占地面积”指改造前的建筑占地面积。原建筑物已拆除的，在“备注”栏注明“2009年12月31日前已有上盖物”。  
4. 存在抵押、查封等限制权利的，在“备注”栏加以注明。本表适用于改造方案阶段。  
5. 使用国有工业用地的企业自行改造的“工改工”项目，无需村（居）委会加具意见。